ПРОЕКТ ВНЕСЕНИЯ ИЗМЕНЕНИЙ В ПРАВИЛА ЗЕМЛЕПОЛЬЗОВАНИЯ И ЗАСТРОЙКИ ПРЕОБРАЖЕНСКОГО МУНИЦИПАЛЬНОГО ОБРАЗОВАНИЯ КАТАНГСКОГО РАЙОНА ИРКУТСКОЙ ОБЛАСТИ

Карта градостроительного зонирования территории

ПРЕОБРАЖЕНСКОЕ МУНИЦИПАЛЬНОЕ ОБРАЗОВАНИЕ М 1:150000

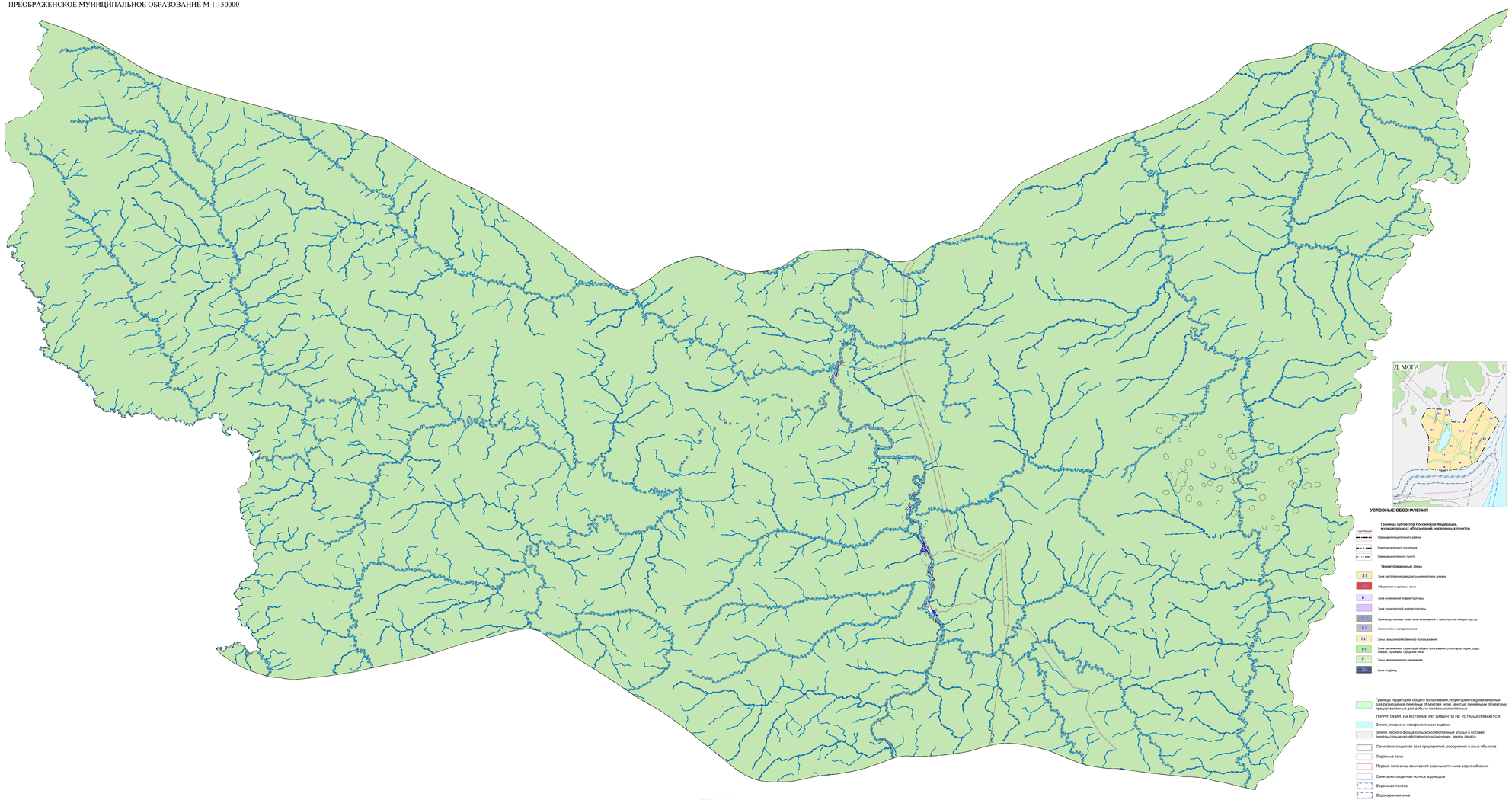

МАСШТАБ 1: 50 000

км 0 1 2 3 4 5 6 7 8 9 10 11 12 13 14 15

С. ПРЕОБРАЖЕНКА 1:5000

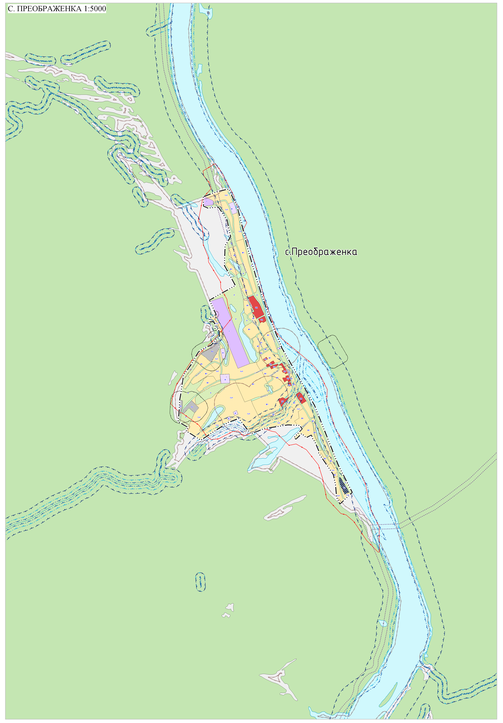

Д. МОГА

Д.КАЛИНИНА 1:5000

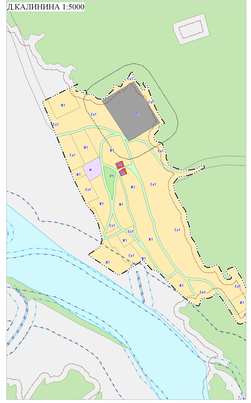

С.ЕРЕМА 1:5000

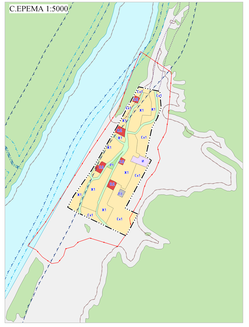

УСЛОВНЫЕ ОБОЗНАЧЕНИЯ

Границы субъектов Российской Федерации, муниципальных образований, населенных пунктов

- Граница муниципального района
- Граница сельского поселения
- Граница населенного пункта

Территориальные зоны

- Ж1 — Зона застройки индивидуальными жилыми домами
- ОД — Общественно-деловая зона
- И — Зона инженерной инфраструктуры
- Т — Зона транспортной инфраструктуры
- ПР — Производственные зоны, зоны инженерной и транспортной инфраструктур
- СХ3 — Коммунально-складская зона
- СХ1 — Зоны сельскохозяйственного использования
- РЗ — Зона связанных территорий общего пользования (скверы, парки, сады, озера, бульвары, городские леса)
- Р — Зона рекреационного назначения
- СН — Зона кладбищ

Границы территорий общего пользования территории зарезервированной для размещения линейных объектов (зона) занятых линейными объектами, предоставленные для добычи полезных ископаемых

ТЕРРИТОРИИ, НА КОТОРЫЕ РЕГЛАМЕНТЫ НЕ УСТАНАВЛИВАЮТСЯ

- Земли, покрытые поверхностными водами
- Земли лесного фонда,сельскохозяйственные угодья в составе земель сельскохозяйственного назначения, земли запаса
- Санитарно-защитная зона предприятий, сооружений и иных объектов
- Охранные зоны
- Первый пояс зоны санитарной охраны источника водоснабжения
- Санитарно-защитная полоса водоводов
- Береговая полоса
- Водоохранная зона
- Прибрежная полоса

Изм.	Кол.уч.	Лист	N док.	Подпись	Дата	02/06-ПЗ			
Разраб.		Шишкина Т.А.				ПРОЕКТ ВНЕСЕНИЯ ИЗМЕНЕНИЙ В ПРАВИЛА ЗЕМЛЕПОЛЬЗОВАНИЯ И ЗАСТРОЙКИ ПРЕОБРАЖЕНСКОГО МУНИЦИПАЛЬНОГО ОБРАЗОВАНИЯ КАТАНГСКОГО РАЙОНА ИРКУТСКОЙ ОБЛАСТИ			
Гл. архит.		Шишкина Т.А.				Карта градостроительного зонирования территории.	Стадия	Лист	Листов
								1	1
							ООО "Геоинформационный центр"		